

12 V. 2011. 8. 2018.

Znak sprawy:
wypełnia urząd

Bukowina Tatrzańska, dnia 04 kwietnia 2019 r.

STAROSTWO POWIATOWE
W ZAKOPANEM
KRAJOWY
wpt. 05 KWI. 2019
dnia

Imię i nazwisko oraz adres ZGŁASZAJĄCEGO:
(wypełnić czytelnie drukowanymi literami)
**GINA BUKOWINA TATRZAŃSKA
UL. DŁUGA 144
34-530 BUKOWINA TATRZAŃSKA**

**STAROSTA TATRZAŃSKI
WYDZIAŁ BUDOWNICTWA I
ARCHITEKTURY**

tel.:

ul. Chramcówki 15, 34-500 Zakopane
tel. 182023957 (sekretariat), lub 182023948
www.powiat.tatry.pl

**ZGŁOSZENIE REMONTU, BUDOWY, ROZBIÓRKI, ZMIANY SPOSOBU
UŻYTKOWANIA OBIEKTU BUDOWLANEGO I ROBÓT BUDOWLANÝCH
NIE WYMAGAJĄCYCH POZWOLENIA NA BUDOWĘ**

Zgodnie z art. 29 – 31 i 71 ustawy z dnia 7 lipca 1994 r. – Prawo budowlane (tekst jednolity: Dz. U. z 2018 r. poz. 1202 ze zm.), zawiadamiam, że przystępuję do

„Remontu drogi gminnej 420031K Bukowina Tatrzańska - Brzegi - Jurgów w km 0+006 – 0+849 i 0+856 – 1+054”

wykonywania: WYPEŁNIĆ CZYTELNIE

1. Przy ulicy /na osiedlu/:

ul. Karęciny

na działkach nr ewid.: 5571/4, 5571/5, 3846/6, 3842/1, 3834/2, 3834/1, 3904/3, 3894/17, 3894/14, 3894/16, 3894/10, 3888/1, 3887/1, 3887/4, 3894/19, 3846/1

obręb: 0301 Bukowina Tatrzańska

2. Przy ulicy /na osiedlu/:

ul. Halna

na działkach nr ewid.: 917/1, 916/2, 2629, 2732, 906/3, 2632/1, 8671, 864/4, 864/5, 864/11, 864/10, 864/7, 864/8, 864/9

obręb: 0303 Brzegi

- **rodzaj robót** - podkreśl właściwe
ziemne, montażowe, demontażowe, instalacyjne, dociepleniowe, izolacyjne, dekarские, blacharskie, ciesielskie, murarskie, betoniarskie, zbrojarskie, żelbetowe, brukarskie, kamieniarskie, tynkarskie, wykończeniowe, rozbiórkowe, wyburzeniowe, inne drogowe, przygotowawcze
- **zakres robót** (dokładnie opisać kolejność wykonywania prac i rodzaj użytych materiałów)

Zakres robót obejmuje:

a) remont istniejących ścianek przepustów pod zjazdami – odtworzenie pękniętych ścianek czołowych, uzupełnienie ubytków ścianek żelbetowych zaprawami z zachowaniem parametrów technicznych, materiał istniejący – beton, żelbet; materiał projektowany – beton, żelbet

b) uzupełnienie istniejących ubytków w obrukowaniu okolic istniejących ścianek przepustów pod zjazdami - obrukowanie okolic zjazdów kamieniem naturalnym za zaprawie cementowej z zachowaniem parametrów technicznych, materiał istniejący - kamień naturalny na zaprawie; materiał projektowany - kamień naturalny na zaprawie

c) remont nawierzchni jezdni betonu asfaltowego i poboczy z kruszywa łamanego poprzez: frezowanie profilujące istniejącej jezdni, wymianę uszkodzonej i opadniętej podbudowy jezdni i poboczy oraz odtworzenie nawierzchni bitumicznej jezdni i poboczy z kruszywa – materiały istniejące - betony asfaltowe, kruszywa naturalne i łamane; materiały projektowane - betony asfaltowe, kruszywa naturalne i łamane

- **sposób wykonania robót** - podkreśl właściwe
 - a) firma,
 - b) system gospodarczy (we własnym zakresie)
- **termin rozpoczęcia robót** (podać datę)
(nie może być wcześniejszy niż po upływie 21 lub 30* dni od dnia złożenia w Urzędzie niniejszego zgłoszenia)

06 maja 2019 r.

- **termin rozbiórki** (podać datę – dotyczy budowy obiektów tymczasowych)
(nie może być późniejszy niż 180 dni od dnia rozpoczęcia budowy określonego wyżej)

- nie dotyczy

DO ZGŁOSZENIA DOŁĄCZAM:	ILOŚĆ
1. Oświadczenie o posiadanym prawie do dysponowania nieruchomością na cele budowlane	1 – 2 str.
2. Mapę z naniesionym zakresem prac – rys. 1.1, rys. 1.2, rys. 2.1	3
3. Szkice, rysunki (w zależności od potrzeb) – rys. 3.1 przekrój typowy.	1
4. Załącznik nr 4 do oświadczenia o prawie dysponowania.	1
5. Zaświadczenie o wyborze Wójta.	1
6. Pełnomocnictwo do działania w imieniu Gminy.	1

Oświadczam, że wszelkie roboty budowlane będą wykonane z zachowaniem przepisów w zakresie bezpieczeństwa i higieny pracy, zgodnie z przepisami budowlanymi i zasadami wiedzy technicznej, z zapewnieniem spełnienia wymagań art. 5 ustawy Prawo Budowlane.

Kierownik Referatu
Inwestycji, Zamówień i Wniosków

.....
czytelny podpis zgłaszającego

* - dotyczy zmiany sposobu użytkowania obiektu budowlanego

Zgłoszenia należy dokonać przed terminem zamierzonego rozpoczęcia robót budowlanych. Właściwy organ, w terminie 21 lub 30* dni od dnia doręczenia zgłoszenia, może, w drodze decyzji, wnieść sprzeciw. Do wykonywania robót budowlanych można przystąpić, jeżeli organ nie wniósł sprzeciwu w tym terminie. W razie konieczności uzupełnienia zgłoszenia właściwy organ nakłada na zgłaszającego, w drodze postanowienia, obowiązek uzupełnienia, w określonym terminie, brakujących dokumentów, a w przypadku ich nieuzupełnienia – wnosi sprzeciw w drodze decyzji. Nałożenie obowiązku, o którym mowa wyżej, przerywa bieg ww. terminu. W przypadku nierozpoczęcia wykonywania robót budowlanych przed upływem 2* lub 3 lat od określonego w zgłoszeniu terminu ich rozpoczęcia, rozpoczęcie tych robót może nastąpić po dokonaniu ponownego zgłoszenia (art. 30 ust. 5, 5b, 5c, 5d, art. 71 ust. 4).

Przekroczenie zakresu robót wymienionych w zgłoszeniu stanowi samowolę budowlaną.



Starosta Tatrzański
Wydział Budownictwa i Architektury

Nasz znak: AB.6743.201.2019.KB

Zakopane, 12 kwietnia 2019 r.

Gmina Bukowina Tatrzańska
ul. Długa 144
34-530 Bukowina Tatrzańska

ZAŚWIADCZENIE

Zaświadcza się, że zgłoszenie złożone na podstawie art. 30 ust. 1 pkt 2a lit. a ustawy z dnia 7 lipca 1994 r. Prawo budowlane (tekst jednolity: Dz. U. z 2018 r. poz. 1202 ze zm.) przez Gminę Bukowina Tatrzańska, w dniu 5 kwietnia 2019 r., w sprawie wykonania remontu drogi gminnej 420031K Bukowina Tatrzańska – Brzegi – Jurgów w km 0+006 – 0+849 i 0+856 – 1+054 na działkach ewid. nr 5571/4, 5571/5, 3846/6, 3842/1, 3834/2, 3834/1, 3904/3, 3894/17, 3894/14, 3894/16, 3894/10, 3888/1, 3887/1, 3887/4, 3894/19, 3846/1 obr. Bukowina Tatrzańska zlokalizowanych przy ul. Karpęciny oraz na działkach ewid. nr 917/1, 916/2, 2629, 2732, 906/3, 2632/1, 2671, 864/4, 864/5, 864/11, 864/10, 864/7, 864/8, 864/9 obr. Brzegi położonych przy ul. Halna w miejscowości Bukowina Tatrzańska, zostało przyjęte, bez wniesienia sprzeciwu w drodze decyzji.

Na podstawie art. 30 ust. 5aa ustawy Prawo budowlane wydanie niniejszego zaświadczenia uprawnia inwestora do rozpoczęcia robót budowlanych, przed upływem terminu, o którym mowa w ust. 5 (tj. 21 dni od dnia złożenia kompletnego zgłoszenia).

Sporządził:
mgr inż. arch. Konrad Bachleda – młodszy referent
w Wydz. Budownictwa i Architektury



Z up. Starosty
mgr inż. arch. Jerzy Chlebiński
Naczelnik Wydziału Budownictwa
i Architektury

Otrzymują





1. adresat
2. aa K/B

STAROSTA TATRZAŃSKI
ul. Chramcówki 15
34-500 Zakopane

Województwo: małopolskie
Powiat: tatrzański
Jednostka ewidencyjna: 121703_2, Bukowina Tatrzańska
Obręb: 0301, Bukowina Tatrzańska, 0303, Brzegi,

MAPA EWIDENCYJNA
obr. Brzegi 0303: dz. 2671, obr. Bukowina Tatrzańska 0301: dz. 5571/4
SKALA 1:2880

LEGENDA:

-  istniejący pas drogowy drogi gminnej
-  remont drogi gminnej
-  zakres remontu drogi gminnej
-  numery działek leżące w zakresie remontu drogi gminnej

Brak danych
dotyczących budynków

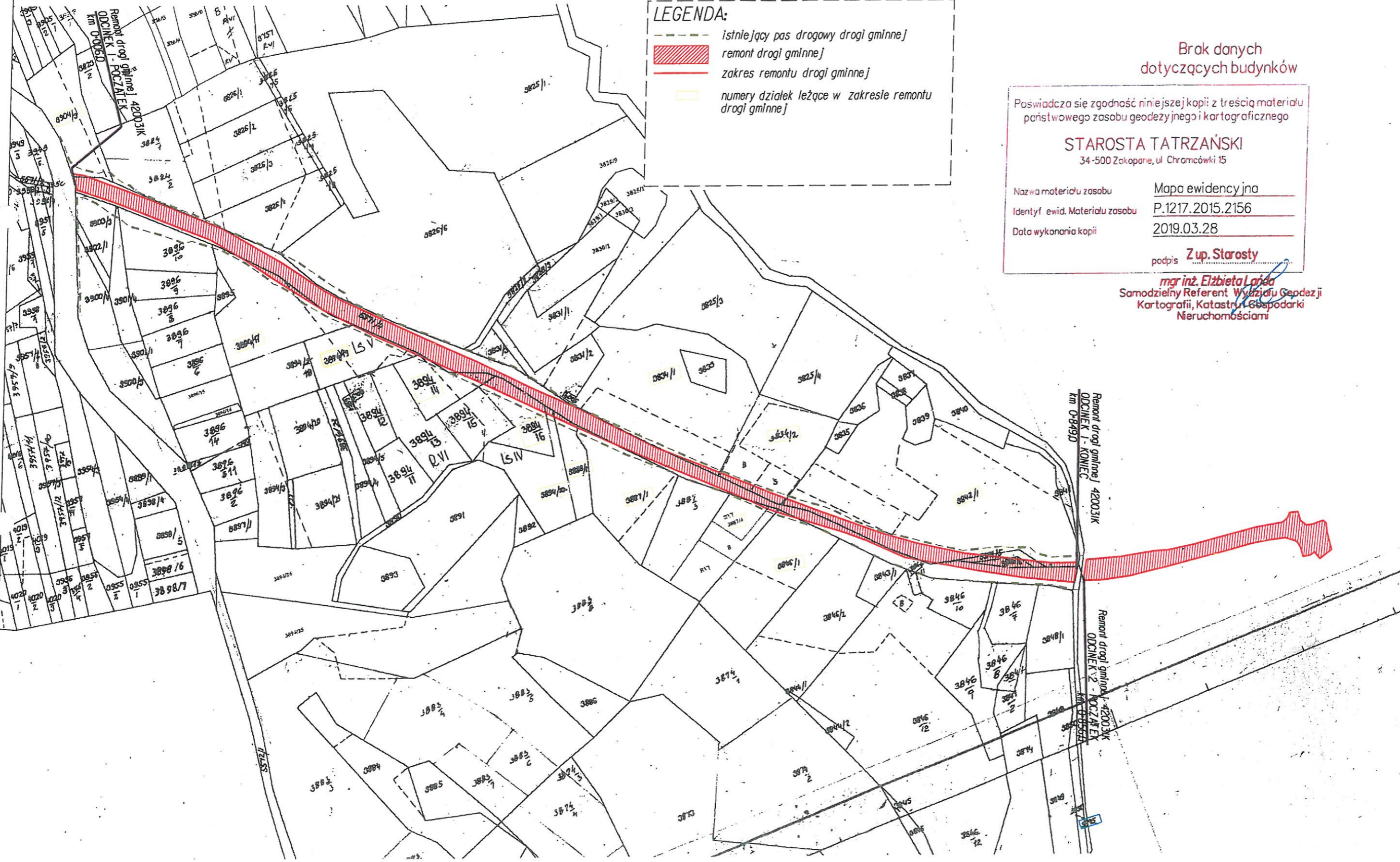
Poswiadcza się zgodność niniejszej kopii z treścią materiału państwowego zasobu geodezyjnego i kartograficznego

STAROSTA TATRZAŃSKI
34-500 Zakopane, ul. Chramcówki 15

Nazwa materiału zasobu: Mapa ewidencyjna
Identyf. ewid. Materiału zasobu: P.1217.2015.2156
Data wykonania kopii: 2019.03.28

podpis: **Zup. Starosty**

mgr inż. Elżbieta Łajda
Samodzielny Referent Wydziału Geodezji
Kartografii, Katastru i Gospodarki
Nieruchomościami



Wszystkie prawa zastrzeżone. Nieprawnie kopiowanie, udostępnianie osobom trzecim całości lub części opracowania zabronione.	
Rodzaj projektu:	ZGŁOSZENIE ROBOT BUDOWLANYCH
Data:	04.2019
Temat projektu:	Remont drogi gminnej 42003JK Bukowina Tatrzańska - Brzegi - Jurgów w km 0-006 - 0-849 i 0-856 - P054
Branża:	DRUGOWA
Tytuł rysunku:	Plan sytuacyjny
Nr rys.:	11
Skala:	1:2880

Nr kwe. GG-400-14711/07/2019

STAROSTA TATRZANSKI
ul. Grodzka 15
34-500 Zakliczany

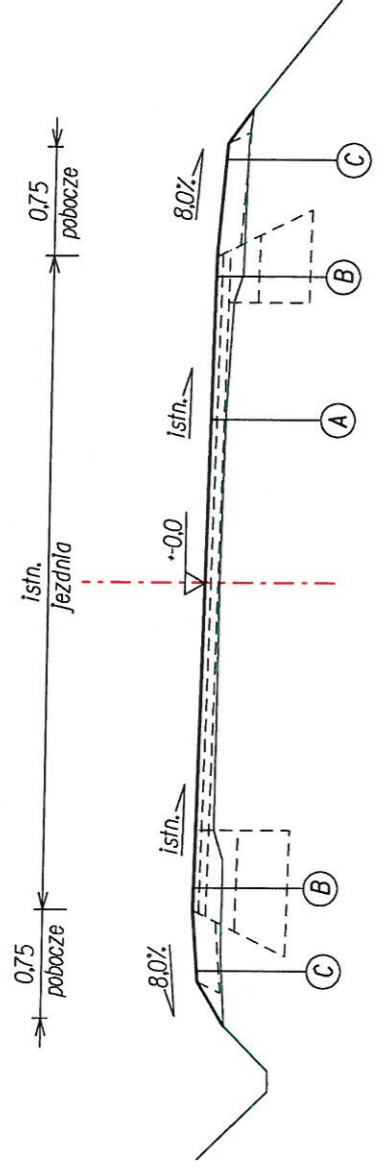
Prace w zakresie projektowania i wykonania robót budowlanych w ramach zadania inwestycyjnego
STAROSTA TATRZANSKI
Miejscowość: Wisła
ul. Grodzka 15
34-500 Zakliczany
Data: 2019.03.23
mgr inż. Andrzej Kozłowski
Specjalność: Inżynieria Lądowa
Krajowa Izba Inżynierów Techników Budowlanych

MAJĄCE AKTUALNE
NUMERY ŚWIADCZEŃ
DODOLNYCH PROJEKTANTÓW

LEGENDA:
--- Istniejący pas drogowy drogi gminnej
--- Remont drogi gminnej
--- zakres remontu drogi gminnej

Kosztorys robót budowlanych, wykonanych w ramach zadania inwestycyjnego			
tytuł projektu	ZADANIE: ROBOTY BUDOWLANYCH	data	04.2019
opis	Remont drogi gminnej 42023K Białobruno Tatrzański - Brzaj - Jurków w km DK06-0849 10-1054 - POK4		
tytuł projektu	Planowanie gospodarcze	nr rys.	2/1
		skala	1:4000

PRZEKRÓJ TYPOWY
REMONT ISTNIEJĄCEJ DROGI GMINNEJ
skala 1:50



A NAKŁADKA BITUMICZNA NA ISTNIEJĄCEJ JEZDNI

- 4cm warstwa ścierna ACIIS 50/70
 - 5cm warstwa wiążąca ACIIM 50/70
 - 3-15cm warstwa profilowa ACIIP/kruszywo z destruktu bitumicznego
 - 0-7cm frezowanie profilujące
- RAZEM: 12-24cm

C PEŁNA KONSTRUKCJA POBOCZA GRUNTOWEGO

- 15cm warstwa z kruszywa łamanego C90/13 lub destruktu bitumicznego zagęszcz. mechanicznie
- RAZEM: 15cm (istniejące podłoże gruntowe G3 po korytowaniu na wymaganą głębokość)

B PEŁNA KONSTRUKCJA NAWIERZCHNI JEZDNI

- 4cm warstwa ścierna ACIIS 50/70
 - 5cm warstwa wiążąca ACIIM 50/70
 - 5cm warstwa profilowa ACIIP 50/70
 - 20cm podbudowa zasadnicza z kruszywa łamanego C90/13 zagęszcz. mechanicznie
 - 35cm podbudowa zasadnicza z kruszywa naturalnego zagęszcz. mechanicznie
 - geowłóknina separująca (**)
- RAZEM: 69cm (istniejące podłoże gruntowe G3 po korytowaniu na wymaganą głębokość)

Wszystkie prawa zastrzeżone. Nieuprawnione kopiowanie, udostępnianie osobom. Trzeźwym całodzielnym lub częściowo opracowania zabronione.	
Rodzaj projektu:	ZGŁOSZENIE ROBOT BUDOWLANYCH
Branoze:	Data: 04.2019
DRÓGOWA	Temat projektu: Remont drogi gminnej 42003JK Bukawina Tatrzańska - Brzeź - Jurgów w km 0+006 - 0+849 10+856 - 1+054
Tytuł rysunku: Przekrój typowy	Nr rys.: 3J
	Skala: 1:50